

Il Cammino di Carlo Magno

A hiker is seen from behind, walking along a narrow, rocky path. The hiker is wearing a dark hat, a light-colored long-sleeved shirt, grey trousers, and a large red backpack. They are using two red trekking poles. To the left of the path is a high, rustic stone wall made of large, irregular stones. The path is surrounded by dense vegetation, including trees and bushes, some with autumn-colored leaves. The sky is clear and blue.


Dario Basile

Il Cammino di Carlo Magno

In Val Camonica da Lovere a Ponte di Legno

6 giorni | 110 chilometri


fotografie di Dario Basile
















































Benvenuti a Esine

Terra di acque, di selve e pascoli,
di Malo Nero Spinoso e del Silter D.O.P.

Dalla leggenda... nasce il cammino di Carlo Magno

Il cammino prende il nome da una leggenda del XV secolo che narra il passaggio del sovrano in Valle Camonica. Carlo Magno attraversando Valle la valle occupata i castelli dei signori locali costringendoli alla conversione. Per celebrare la sua vittoria è costruita la cappella di San Giovanni, a volte nota i ruderi dei castelli precedentemente distrutti. Il viaggio leggendaro parte da Ponte, raggiunge Lodi, Bergamo e arriva a Levrone presso il Lago d'Iseo. Proseguendo fino a Inca, paese di Giacomo, viene, Barco, Inverigo, Cividate Camuno e Bresso, dove fonda alcune chiese ancora oggi esistenti. Passa per Brenno, Gorno di Fontana, modica valle e raggiunge l'alta valle da Edölo. Tra battaglie contro i pagani e fondazioni di nuove chiese passa per Monno, Mezza d'Oglio, Vione e giunge a Ponte di Legno. Da qui sale per il Passo del Tonale dove prosegue il suo viaggio in Trentino Alto Adige, diretto infine a Verona.

ESINE
Il piccolo Carlo viene nella Valle Orsola, ora Valle Camonica ad un castello chiamato Esine dove fu ucciso Brodo, il pagano locale perché non voleva convertirsi all'ortodossia cattolica.
Il Castello fu distrutto nel suo punto fu edificata una chiesa in onore della Santissima Trinità, tuttora testimonianza di un bel romanzo medioevale.



Cammino di CARLO MAGNO

- 1. LOVERE-BORARO (16.4km)
 - 2. BORGHO-BORARO (16.4km)
 - 3. BORGHO-BORARO (17.4km)
 - 4. BORGHO-BORARO (18.4km)
 - 5. BORGHO-BORARO (19.4km)
- www.camminodi-caromagno.it
Sistemi di navigazione









